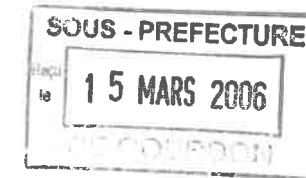


# Plan Local d'Urbanisme

ÉLABORATION

**Commune de  
DEGAGNAC**

**Zonage**

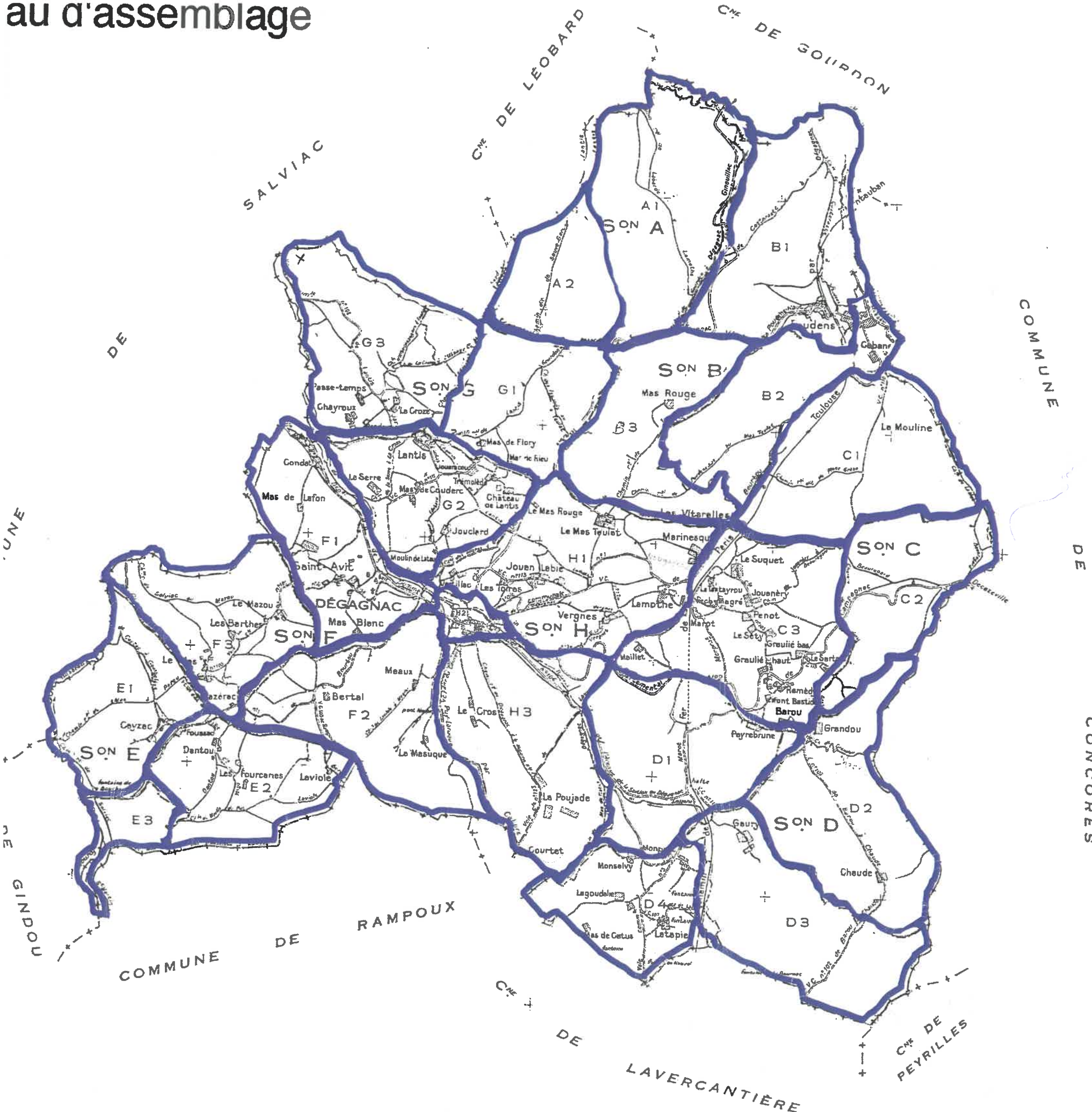


Plans de sections



Date	<i>Délibération du</i>	<b>4.3 /5</b>
PLU approuvé le	<i>3 Mars 2006</i>	

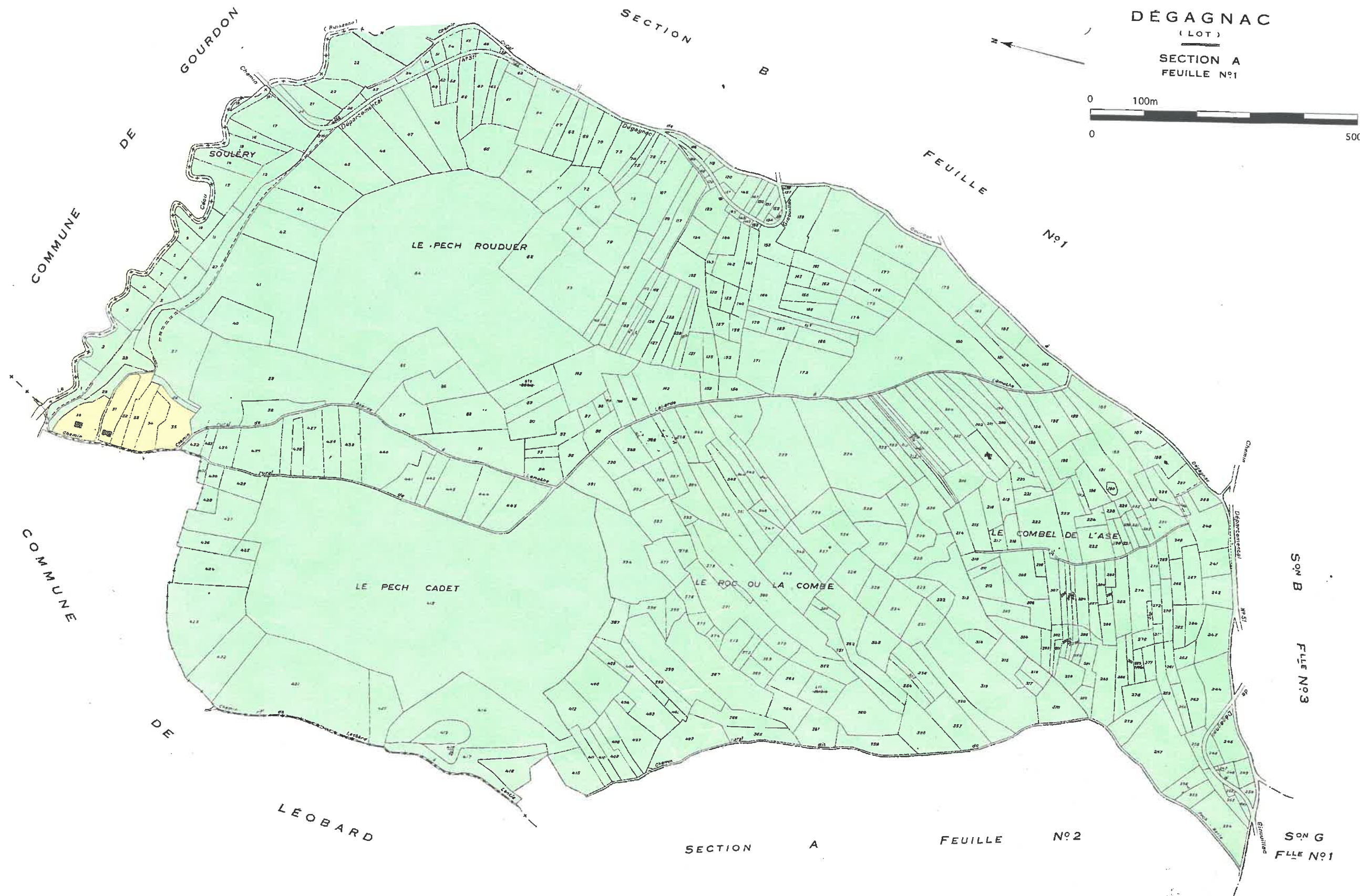
# au d'assemblage



## Légende

- Zone A, vocation agricole
- Zone U, urbanisée vocation habitat
- Zone AU, à urbanisation future, vocation habitat
- Zone UX, urbanisée à vocation activité
- Zone AUX, à urbaniser à vocation activité
- Zone N, vocation naturelle
- Zone N1, construction sur terrain naturel à protéger, extensions modérées
- Zone NL, naturelle pouvant accueillir des activités de loisirs
- Zone Nd, liée à la décharge





DÉGAGNAC  
(LOT)  
SECTION A  
FEUILLE N°1



SECTION B

FEUILLE N°1

COMMUNE DE

GOURDON

SOULÉRY

LE PECH ROUDUER

LE PECH CADET

LE ROC OU LA COMBE

LE COMBEL DE L'ASE

COMMUNE DE

DE

LEOBARD

SECTION A

FEUILLE N°2

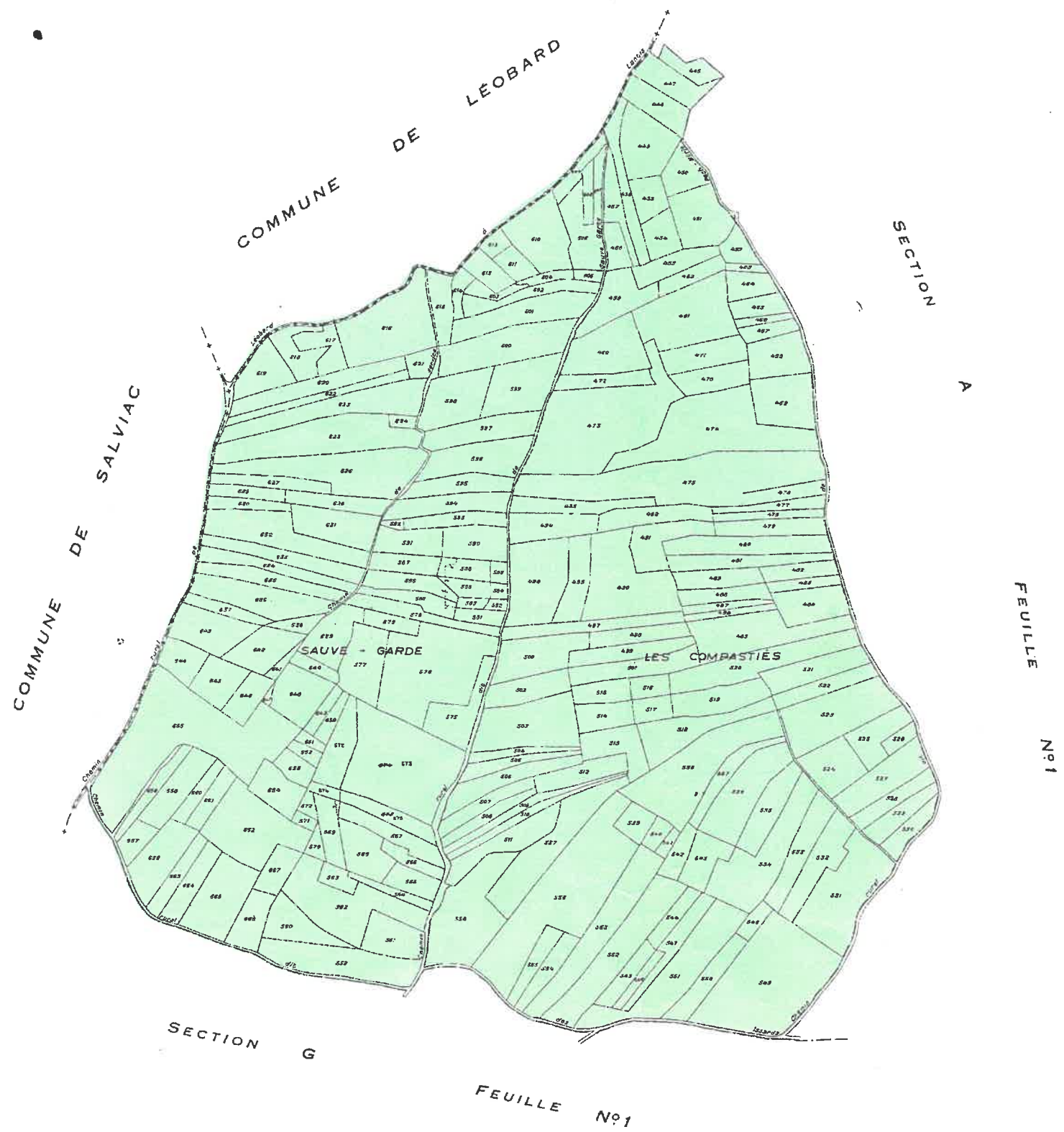
S<sup>ON</sup> B

FEUILLE N°3

S<sup>ON</sup> G  
FEUILLE N°1

46 0 087 DÉGAGNAC A1 (N°1 à 445)

RAJ



DÉGAGNAC  
 (LOT)  
 SECTION A  
 FEUILLE N°2



RAC



47  
60  
69  
83

# DÉGAGNAC

( LOT )

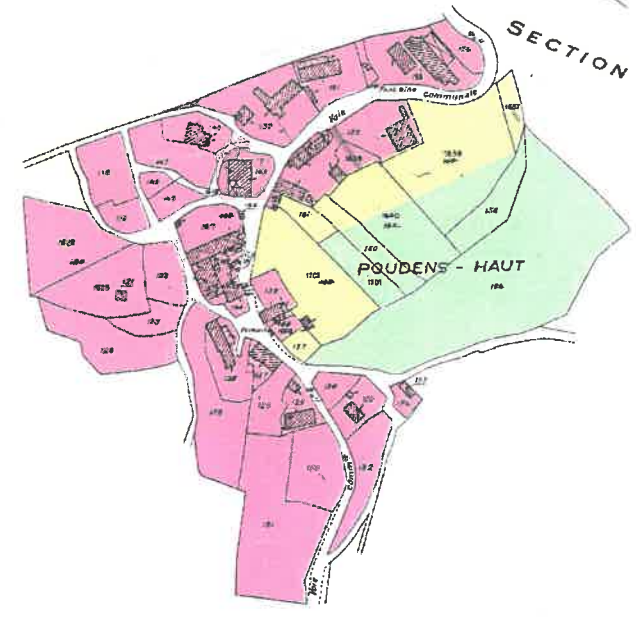
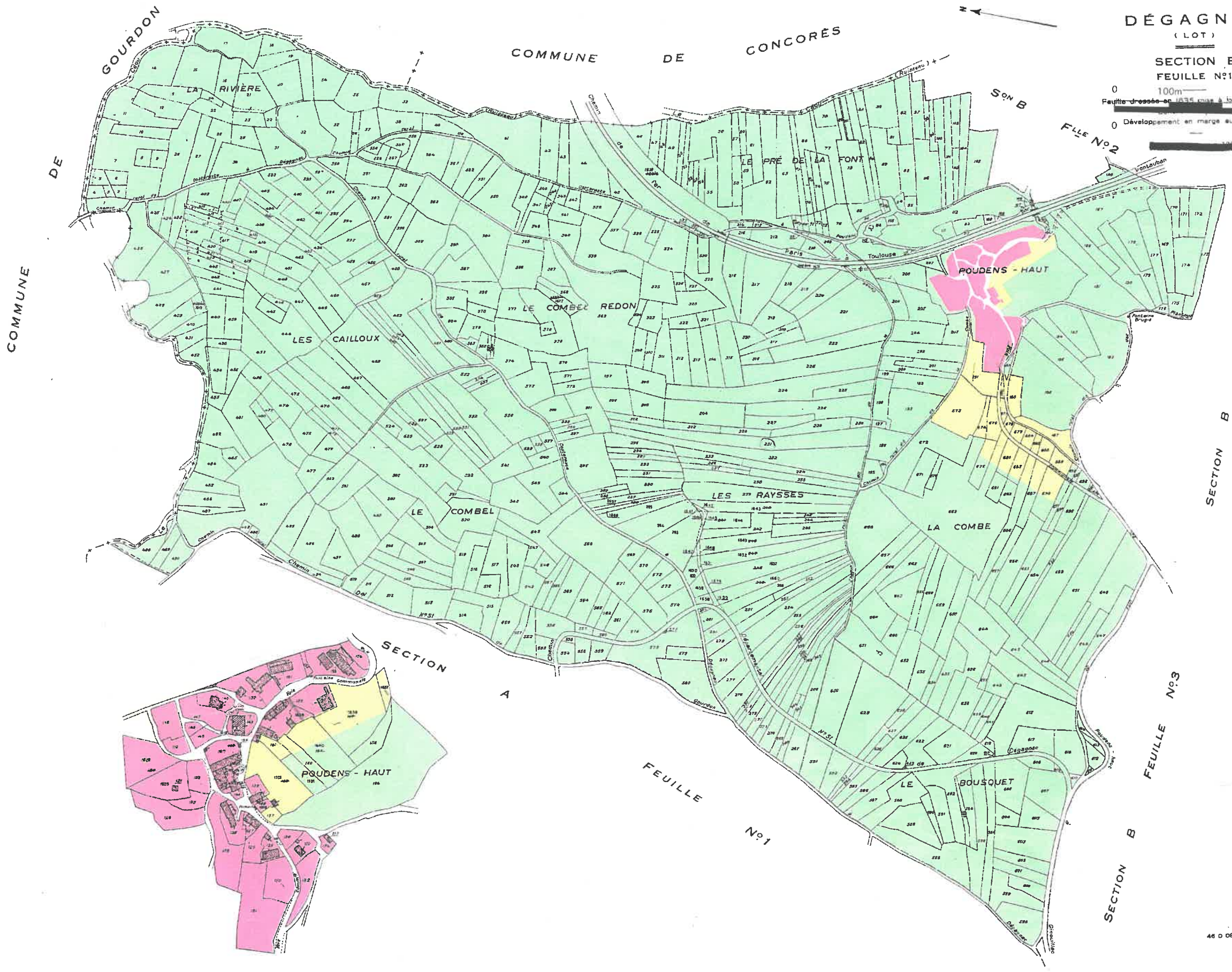
SECTION B

FEUILLE N°1

0 100m  
Feuille dressée en 1835 mise à jour pour 1955

0 Développement en marge au 1/1250

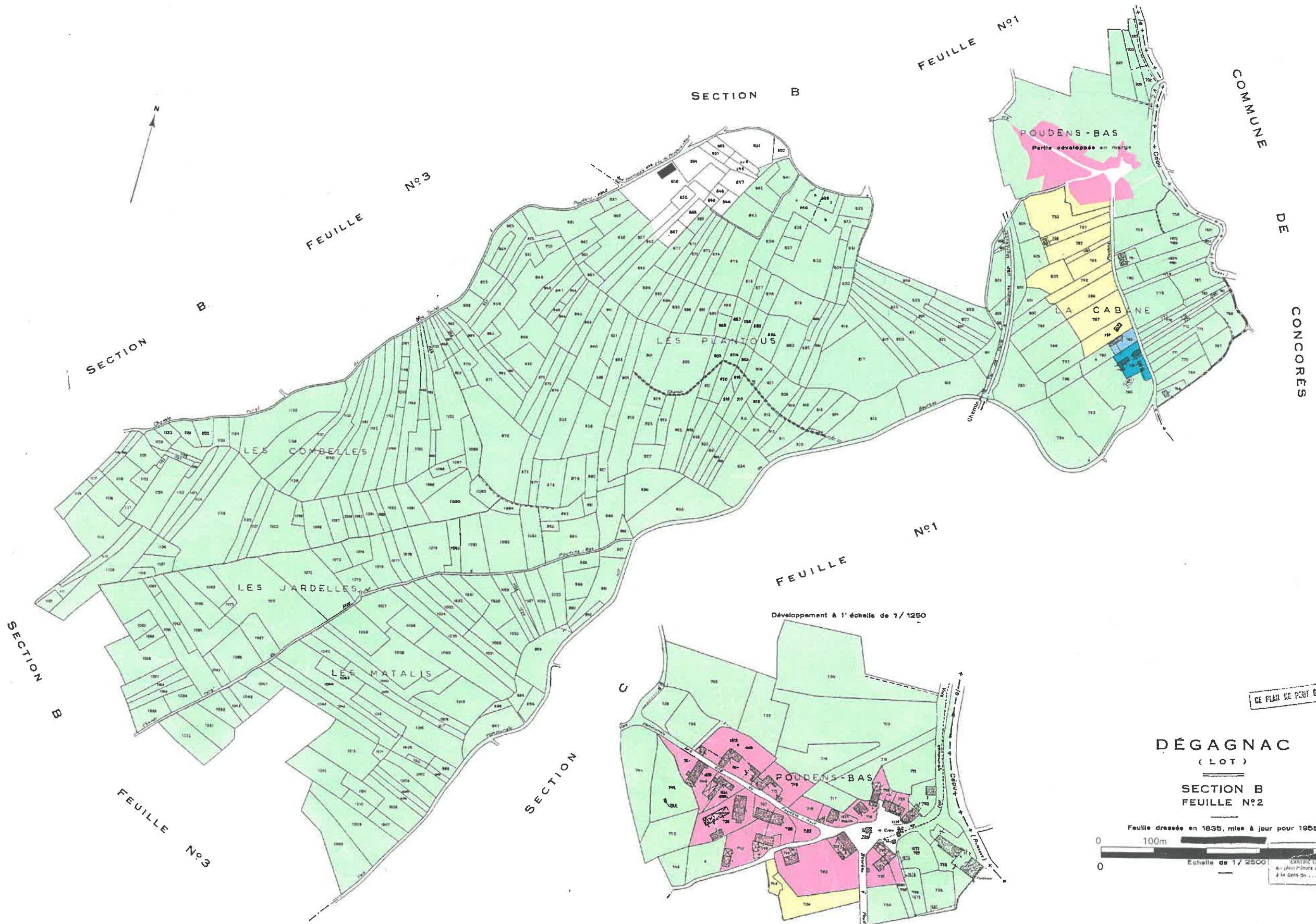
500m



46 0 087 DÉGAGNAC B1 (N° 6 698)


RAC





CE PLAN NE PEUT ÊTRE VENDU

**DÉGAGNAC**  
( LOT )  
**SECTION B**  
**FEUILLE N°2**



46 0 067 DÉGAGNAC B2 (N° 899 à 1155)

*alaire*





SECTION B  
FEUILLE N°1

SECTION A  
FEUILLE N°1

SECTION B

B

FEUILLE N°2

C.1

C.3

FEUILLE N°1

SECTION G


G

FEUILLE N°1

SECTION H

DÉGAGNAC  
(LOT)

SECTION B  
FEUILLE N°3



DE PLUS NE POUV. ÊTRE VÉRIFIÉ

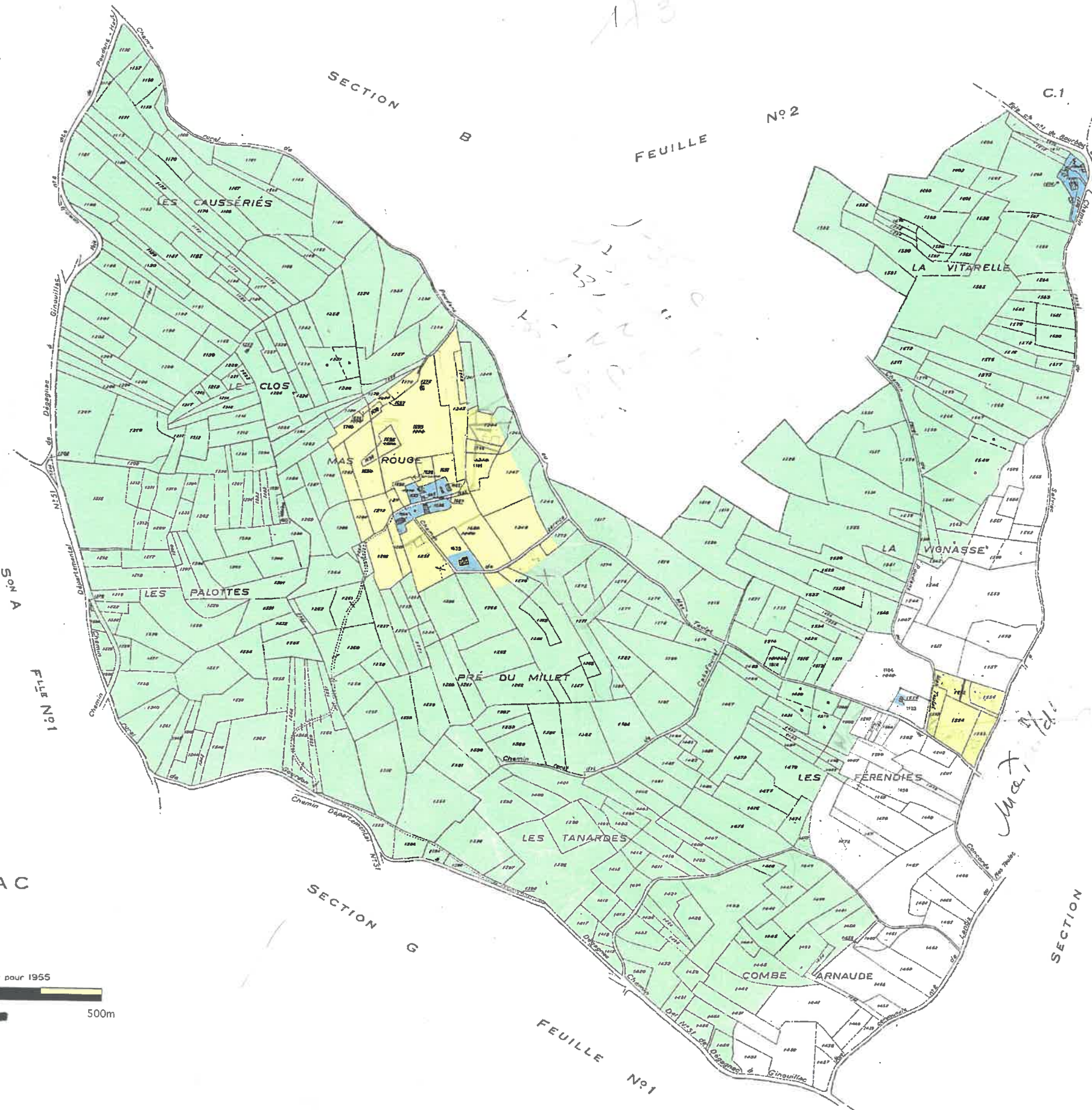
Travaux effectués  
sur plans cadastraux  
de 1835, mis à jour  
à la date du 30-03-1955

48 0 087 DÉGAGNAC B3 (N°1156 & 1612)

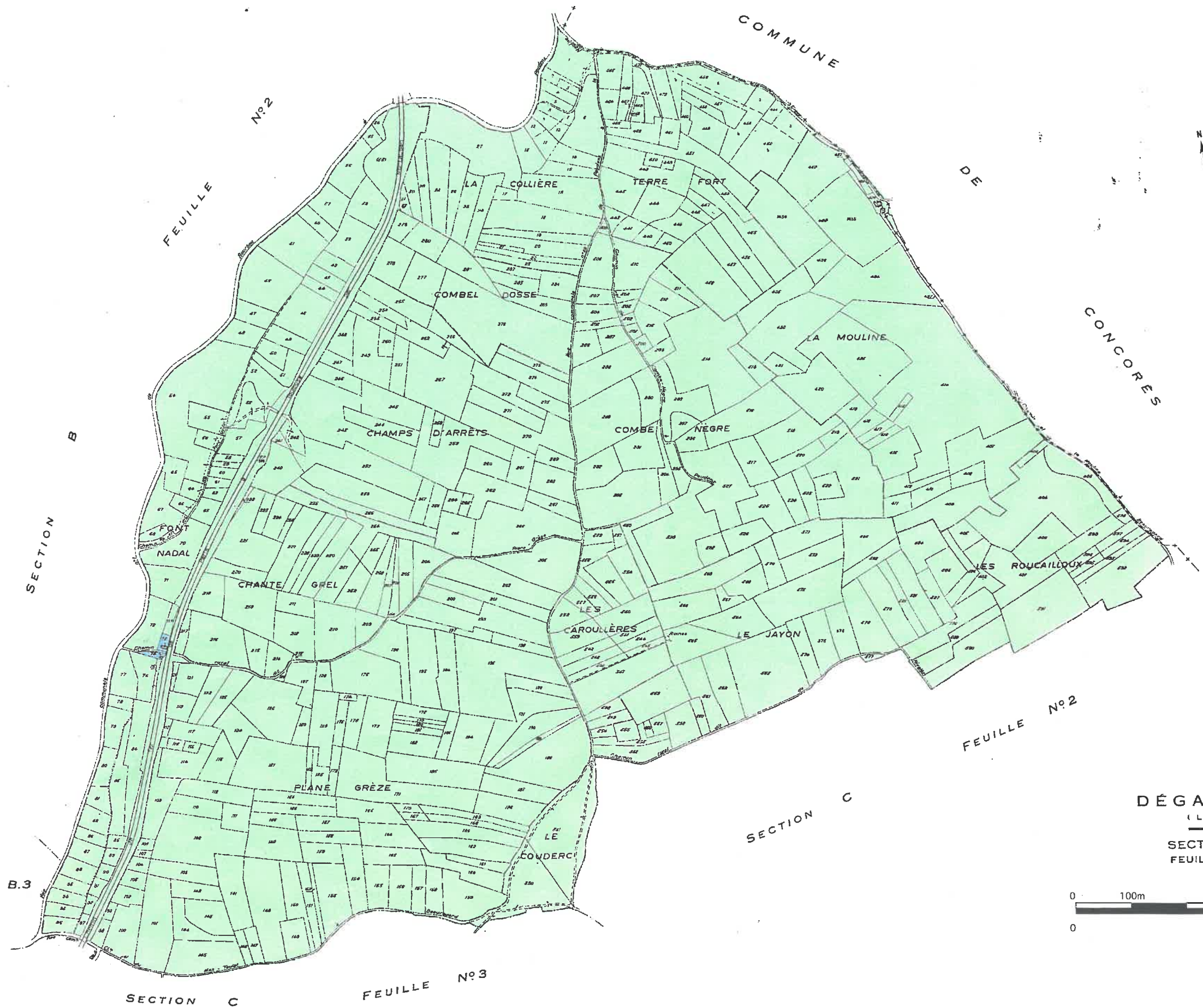
*à faire*

*173*  
*1835*  
*1835*  
*1835*

*Ma, 7, 1955*







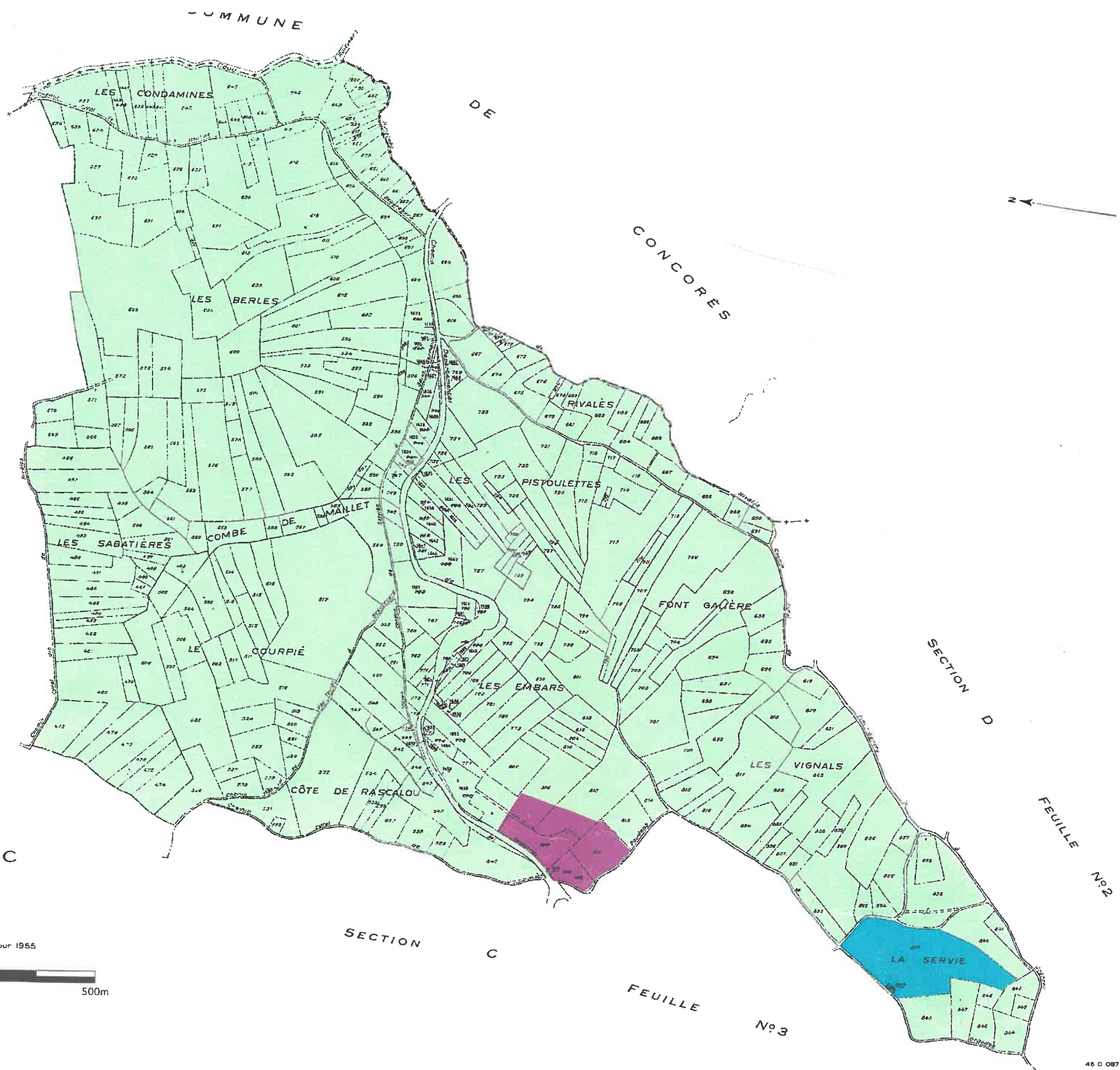
SECTION C

DÉGAGNAC  
(LOT)  
SECTION C  
FEUILLE N°1



RAS



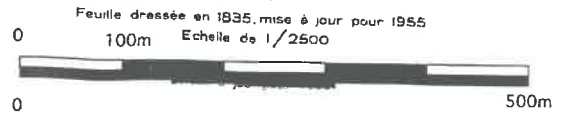


SECTION C  
FEUILLE N°1

SECTION D  
FEUILLE N°2

SECTION C  
FEUILLE N°3

DÉGAGNAC  
(LOT)  
SECTION C  
FEUILLE N°2



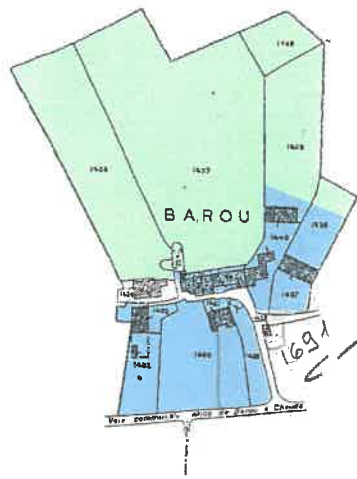
Titre n° .....  
CERTIFIÉ CONFORME  
au plan minute de conservation  
à la date du 22 JUN 2001

46 0 087 DEGAGNAC C2 (N° 470 à 850)  
CE PLAN PEUT ÊTRE VERBÉ

*fait*



Développement à l'échelle de 1/1250



FEUILLE N°1  
1691

SECTION C FEUILLE N°1



SECTION C  
FEUILLE N°2

SECTION D

FEUILLE N°1

SECTION D

FEUILLE N°2

CE PLAN NE POUV ETRE VENDU

DÉGAGNAC  
(LOT)  
SECTION C  
FEUILLE N°3

Certificat de construction  
à la date du 30 MAI 1952

0 Feuille d'origine en 1835, mise à jour pour 1955

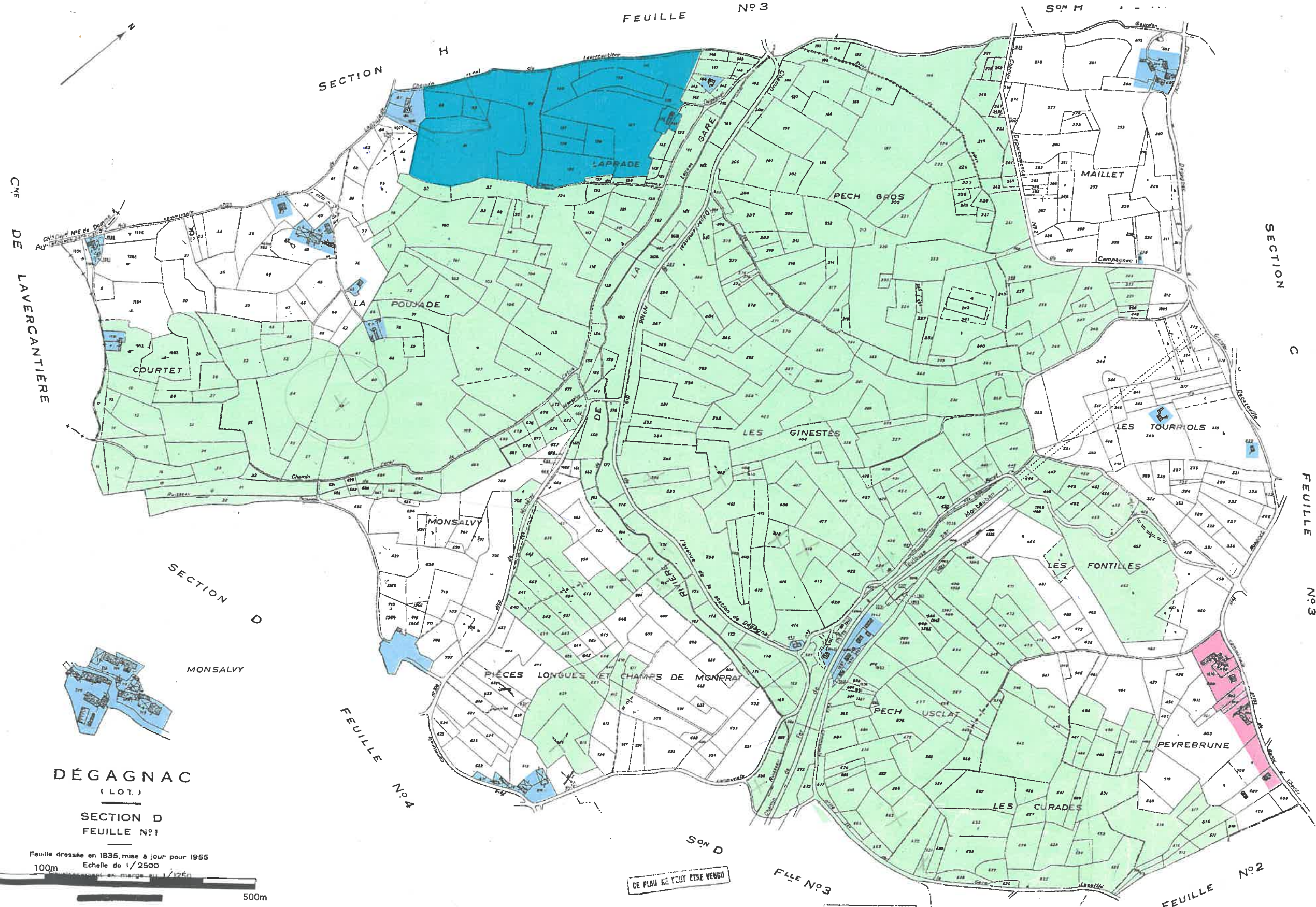


Echelle de 1/2500

46 0 087 DÉGAGNAC C3 (N° 8512 443)

4017





**DÉGAGNAC**  
 (LOT.)  
 SECTION D  
 FEUILLE N°1

Feuille dressée en 1835, mise à jour pour 1955  
 Echelle de 1/2500

0 100m 500m

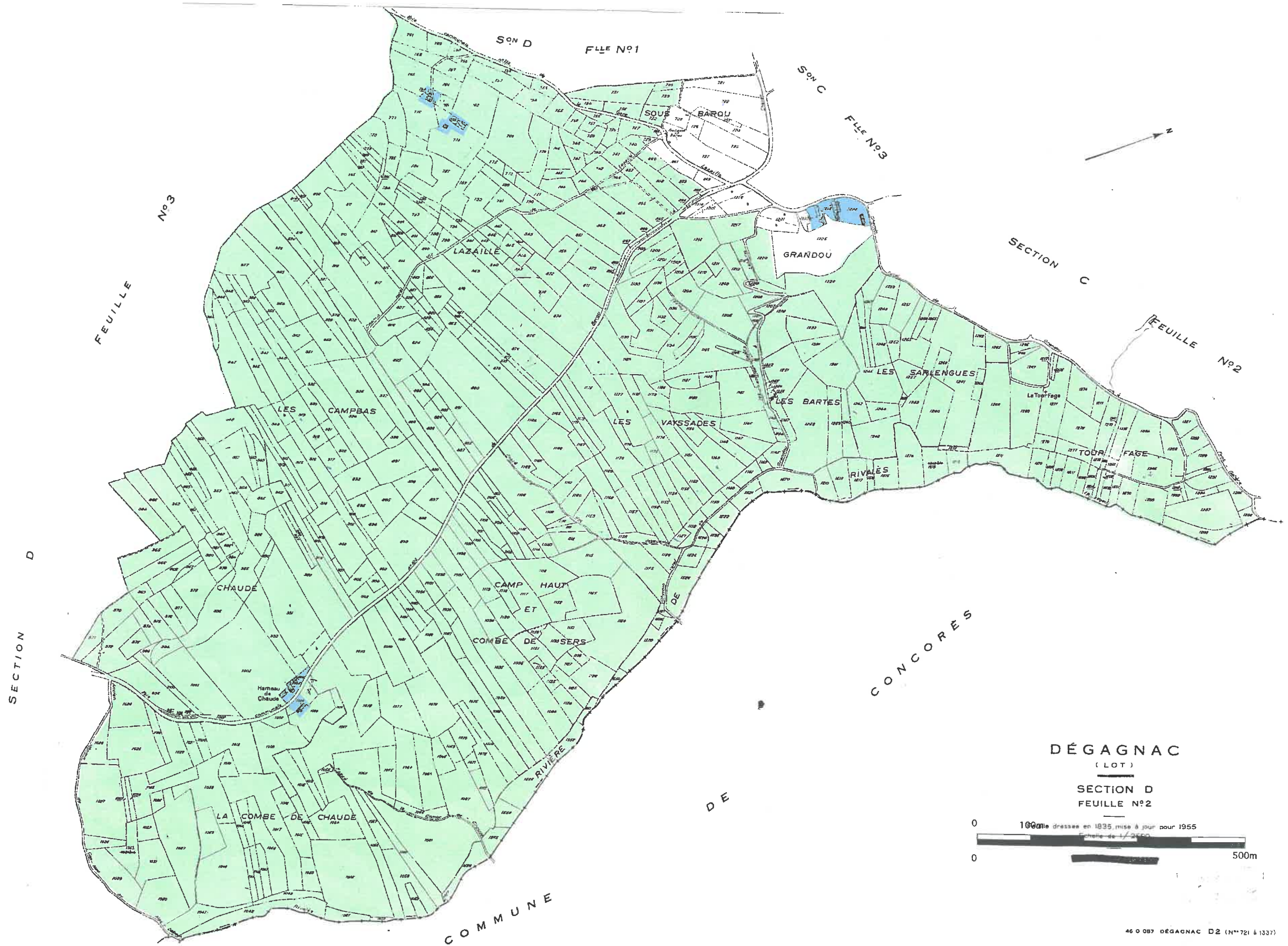
DE PLAN NE POUT ETRE VENDU

Tout n° .....  
 CLASSE CONFORME  
 au plan n° 10 de l'arrêté  
 à la date du ..... 1955

46 0 087 DÉGAGNAC D1 (N°1 à 720)

1007






DÉGAGNAC

( LOT )

SECTION D

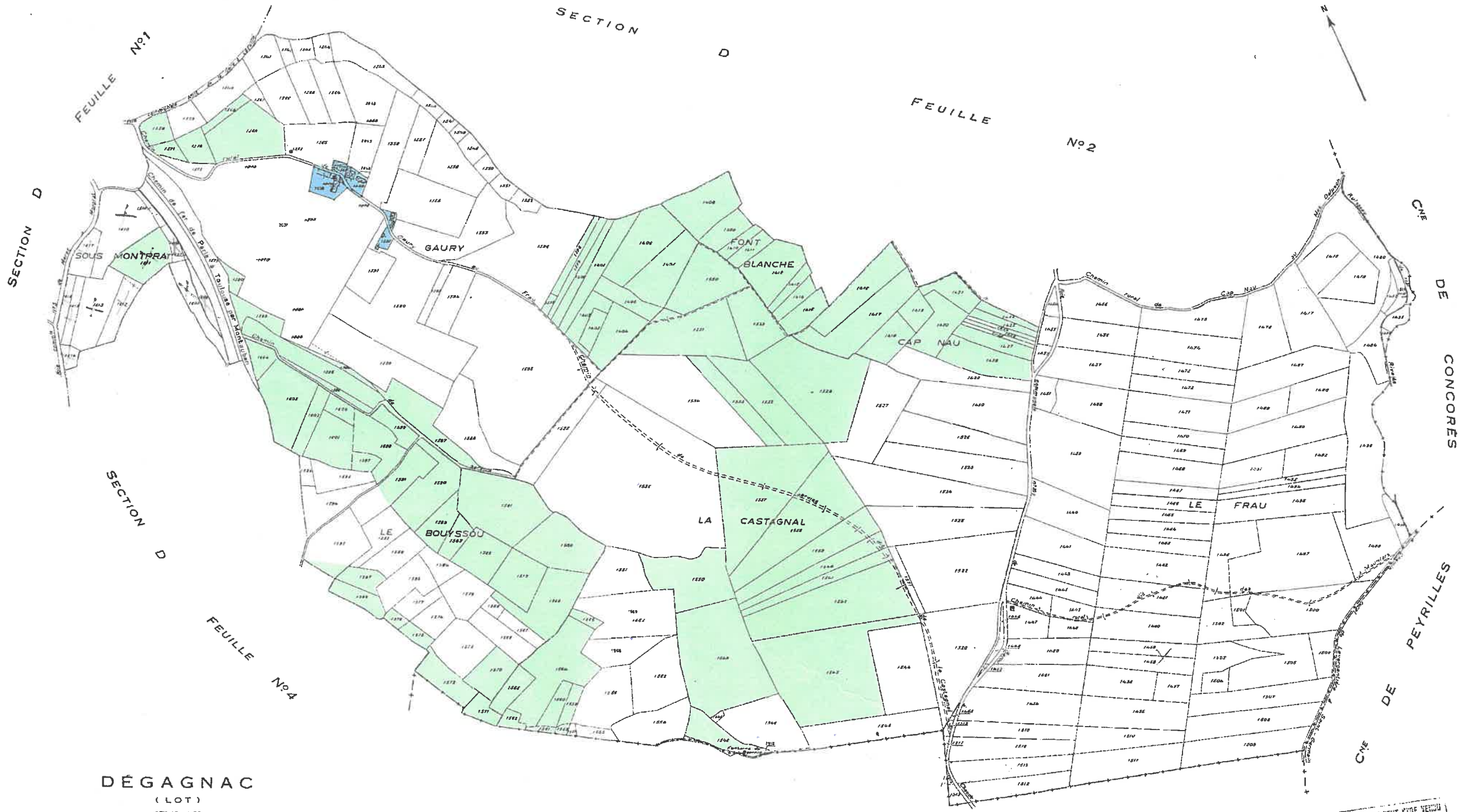
FEUILLE N°2



46 0 087 DÉGAGNAC D2 (N°721 à 1337)

*Lot*





DÉGAGNAC  
(LOT)  
SECTION D  
FEUILLE N°3

COMMUNE DE LAVERCANTIERE



DE PLAN NE PEUT ETRE RECUSE

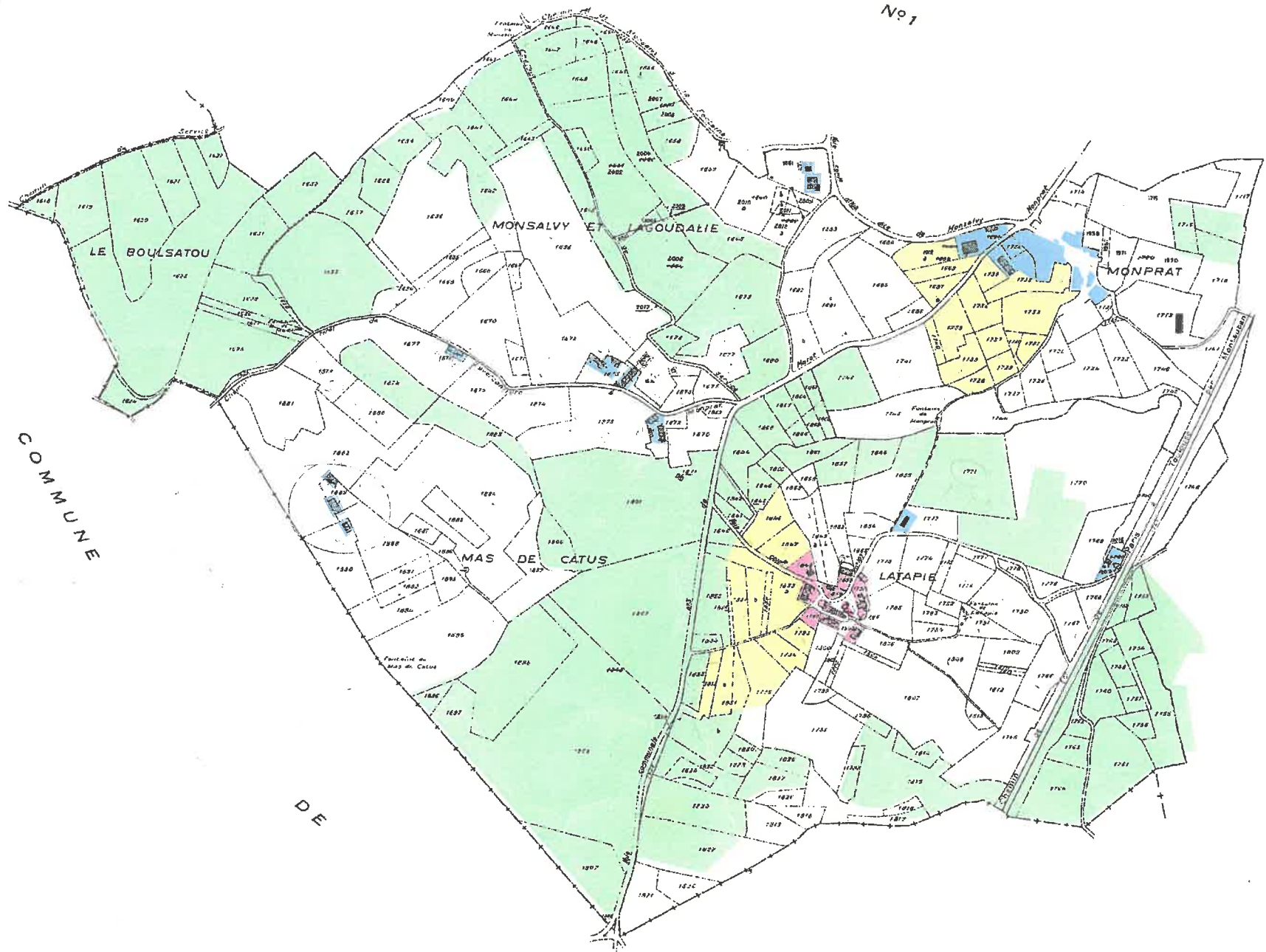
Page n°...  
Commune de Dégagnac  
on si les plans de conservation  
à la date du 30 MAI 1924

*fait*





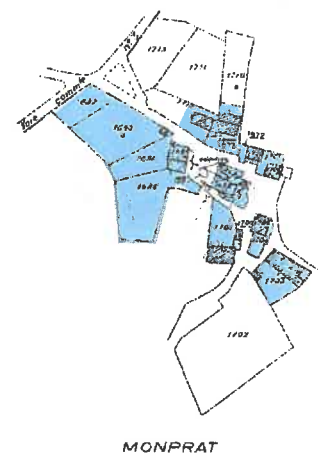
SECTION D  
FEUILLE N°1



COMMUNE

DE

LAVERCANTIERE



FEUILLE N°3

SECTION D

DÉGAGNAC  
(LOT)

SECTION D  
FEUILLE N°4

Feuille dressée en 1835, mise à jour pour 1955  
Echelle de 1/2500

Développement en marge au 1/1250

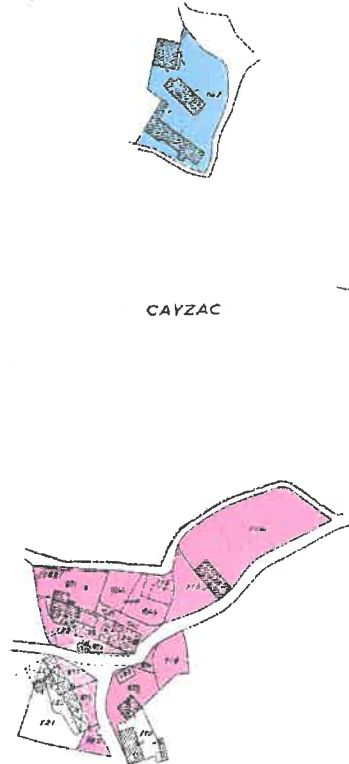
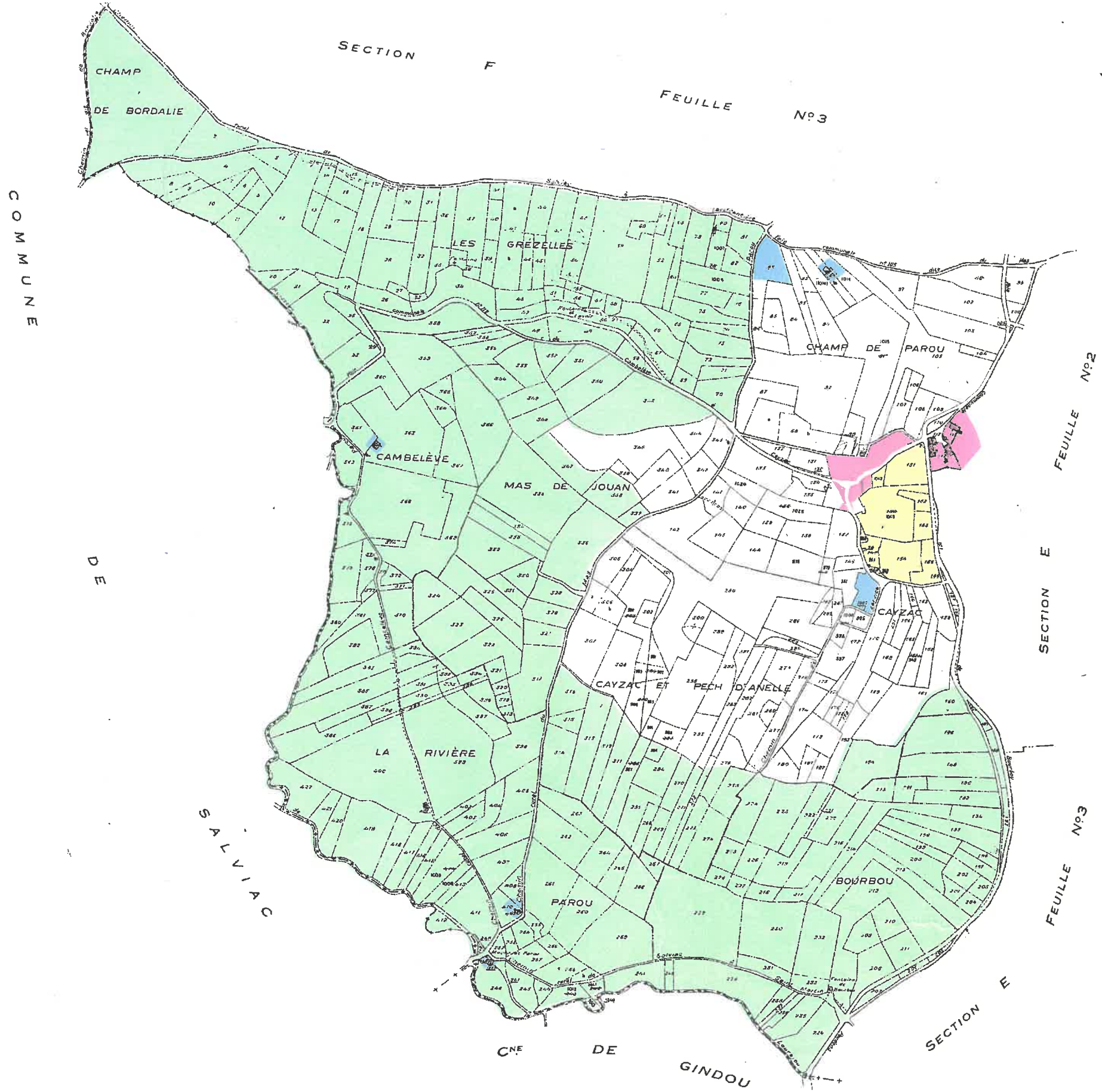


46 0 087 DÉGAGNAC D4 (AMEN à SUR)

CE PLAN NE DOIT ÊTRE VECU

1047





DÉGAGNAC  
( LOT )  
SECTION E  
FEUILLE N°1

Travaux n°...  
Cadastral  
au plan n°...  
22 JUN 2001



COMMUNE

DE

SALVIAC

CNE DE GINDOU

SECTION F  
FEUILLE N°3

FEUILLE N°2

SECTION E

FEUILLE N°3

SECTION E

CAYZAC

CHAMP DE PAROU

MAS DE JOUAN

CAMBELEVÈ

LA RIVIÈRE

PAROU

BOURBOU

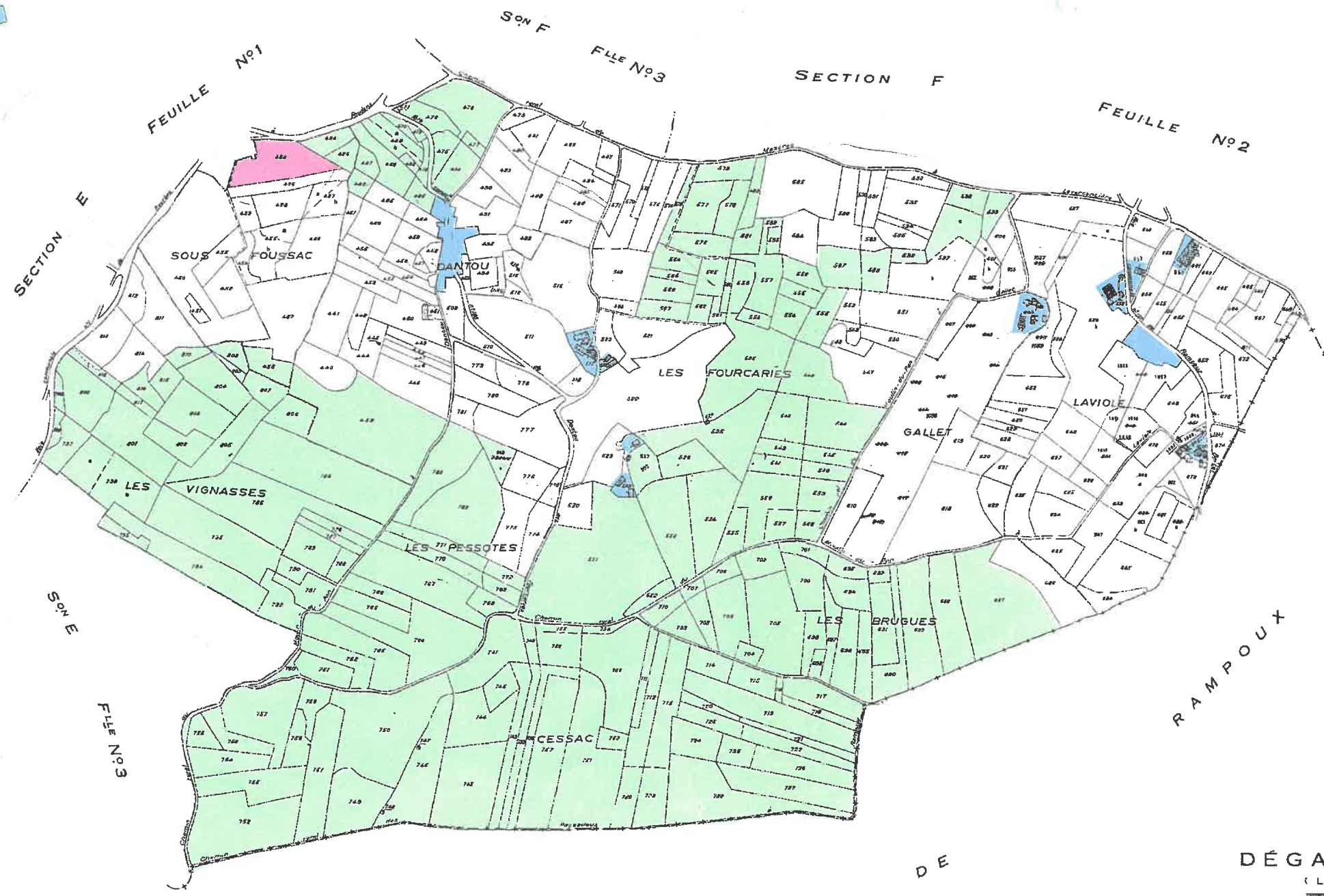
PECH D'ANELLE

CAYZAC ET

LES GRÈZELLES

CHAMP DE BORDALIE





CE PLAN NE PEUT ÊTRE VENDU

DÉGAGNAC  
(LOT)  
SECTION E  
FEUILLE N°2

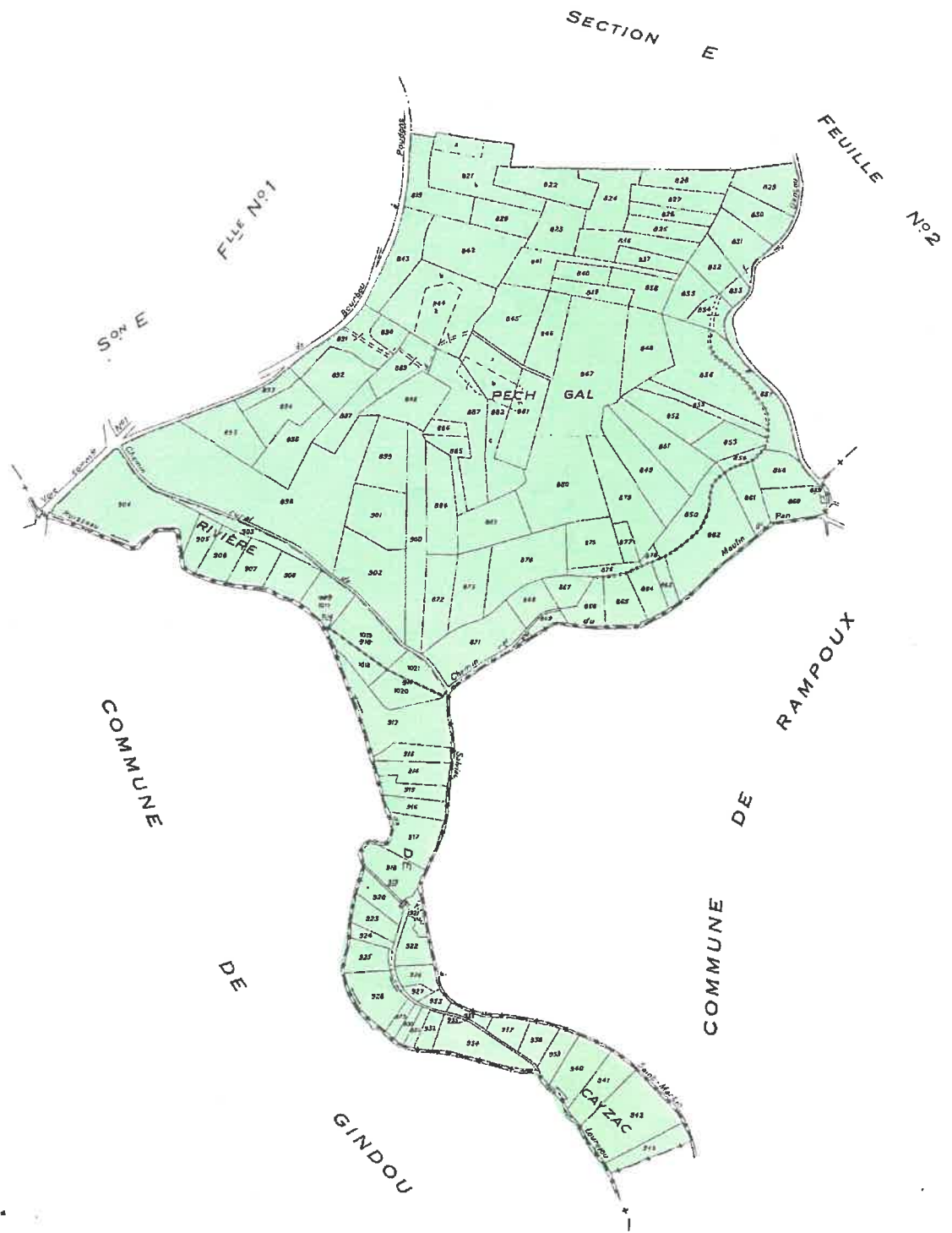
Voie n°...  
L'ÉTAT CONFORME  
au plan n°... de répartition  
à la date du... 30-MAI-1902

Feuille dressée en 1835, mise à jour pour 1955  
Echelle de 1/2500



COMMUNE





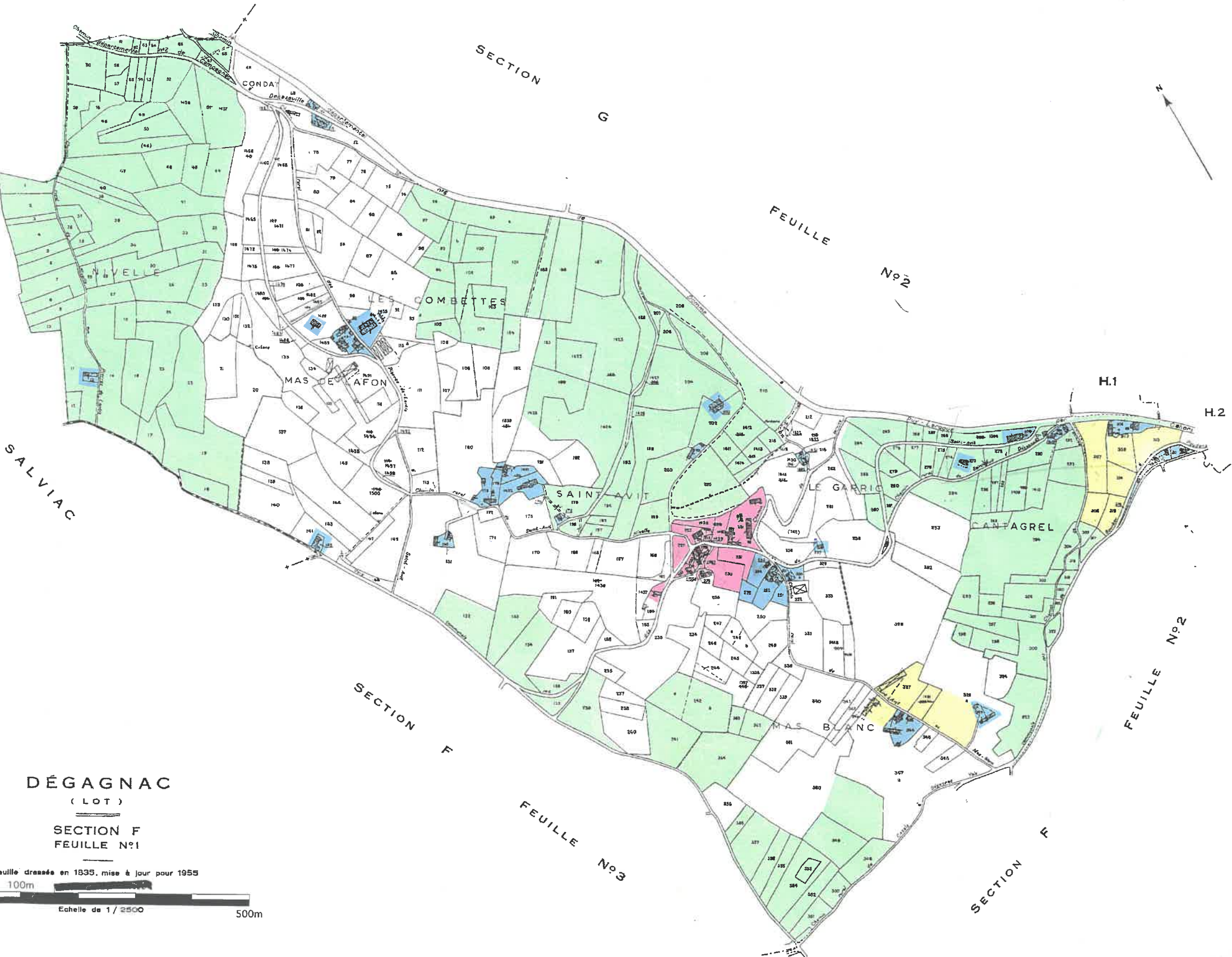
DÉGAGNAC  
( LOT )  
SECTION E  
FEUILLE N°3



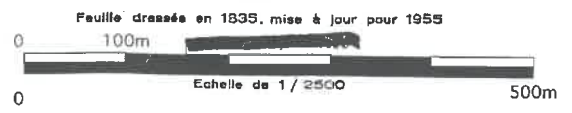
*fait*



COMMUNE  
DE



**DÉGAGNAC**  
( LOT )  
**SECTION F**  
FEUILLE N°1



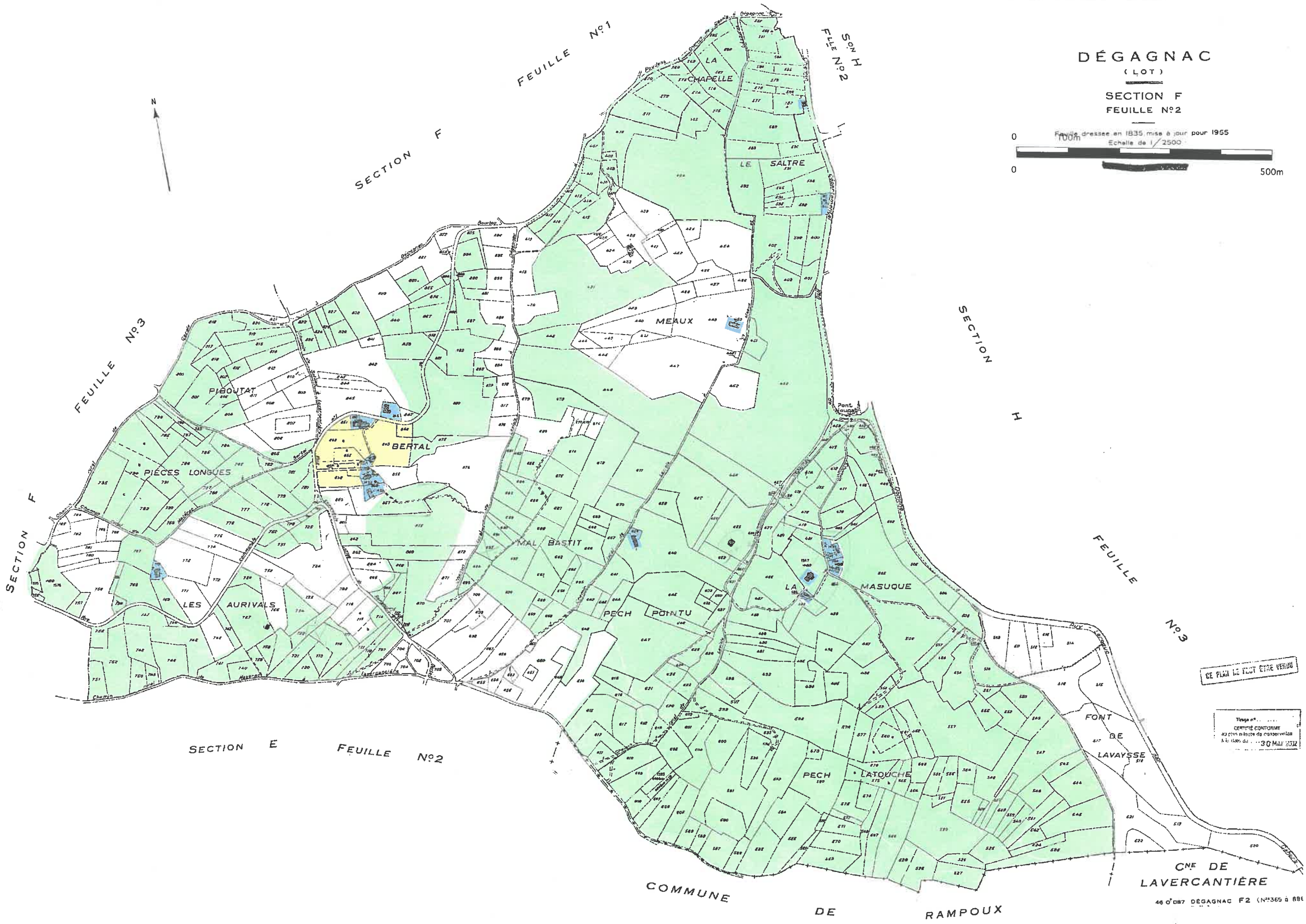
DE PLAN NE POUT ETRE VENDU

Travaux effectués  
au service de conservation  
à la date du 30 MAI 2012

46 0 087 DÉGAGNAC F1 (N° : 4 364)

fait





DÉGAGNAC  
(LOT)  
SECTION F  
FEUILLE N°2

0 500m  
Feuille dressée en 1835 mise à jour pour 1955  
Echelle de 1/2500  
0 500m

CE PLAN LE DOIT ÊTRE VERIFIÉ

Tirage n°...  
CENTRE CONFORME  
au plan n°... de conservation  
à la date du... 30 MAI 2012

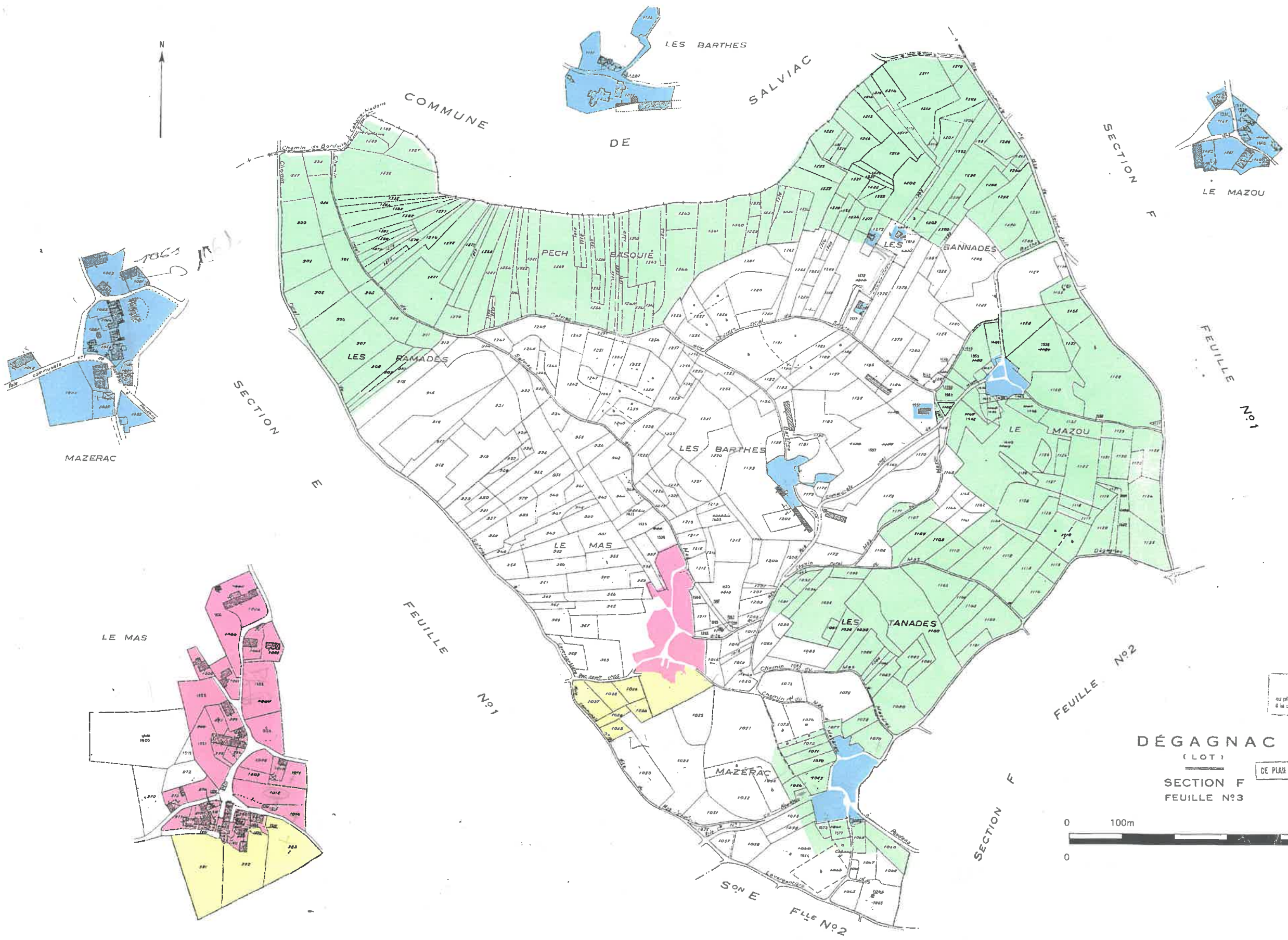
COMMUNE DE RAMPOUX

CNE DE LAVERCANTIERE  
46 0'087 DÉGAGNAC F2 (N°365 à 884)

*fait*



A



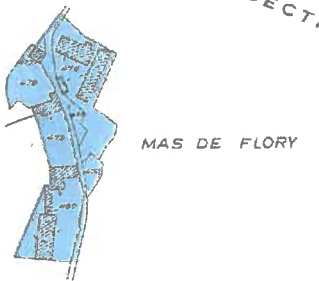
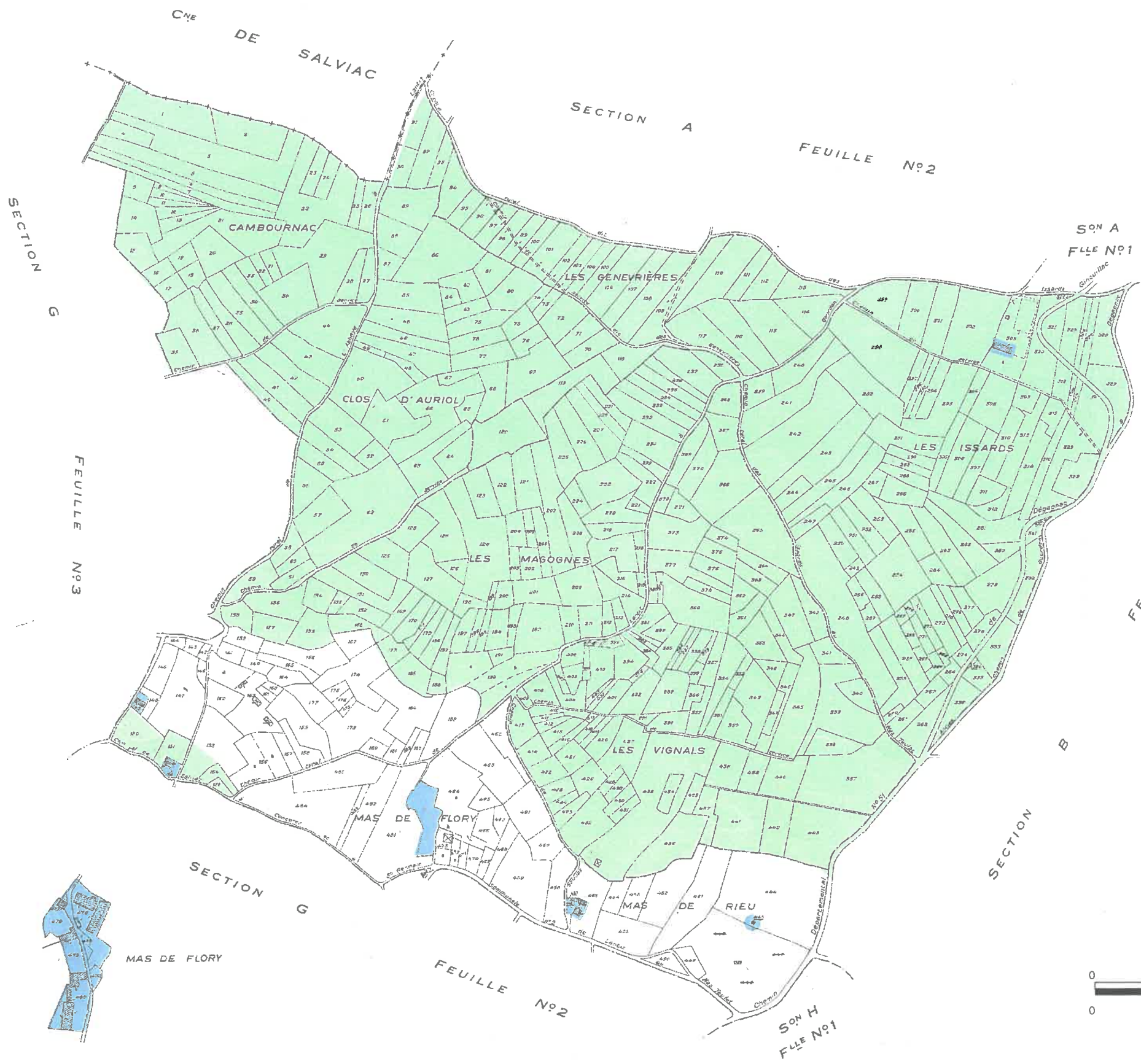
Travaux n° 10000  
Cadastral communal  
au plan de conservation  
à la date du 30 MAI 2006

DÉGAGNAC  
(LOT)  
SECTION F  
FEUILLE N°3




fait





DÉGAGNAC  
(LOT)  
SECTION G  
FEUILLE N°1



46 D 087 DEGAGNAC G1 (N° 1 & 485)

*à faire*





CME DE SALVIAC

SECTION G

FEUILLE N°3

SECTION G

FEUILLE N°1

SECTION F

F

FEUILLE N°1

N°1

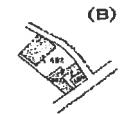
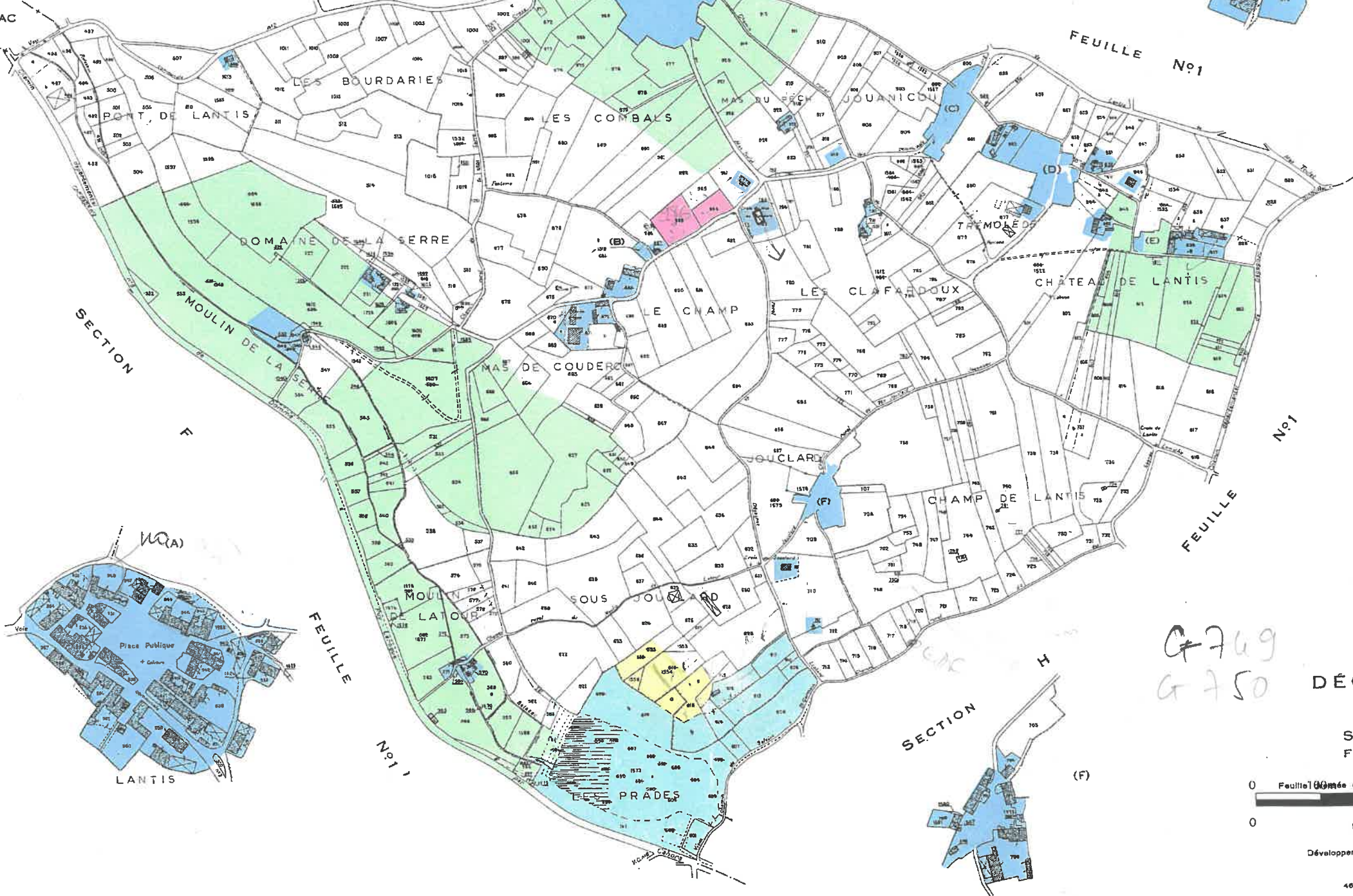
FEUILLE N°1

N°1

SECTION H

H

(F)




CE PLAN NE PEUT ETRE PERDU

Tirage n° .....  
CSTRIE CONFORME  
au plus récent de conservation  
à la date du ... 30 MAI 20

G 749  
G 750

DÉGAGNAC  
( LOT )  
SECTION G  
FEUILLE N°2



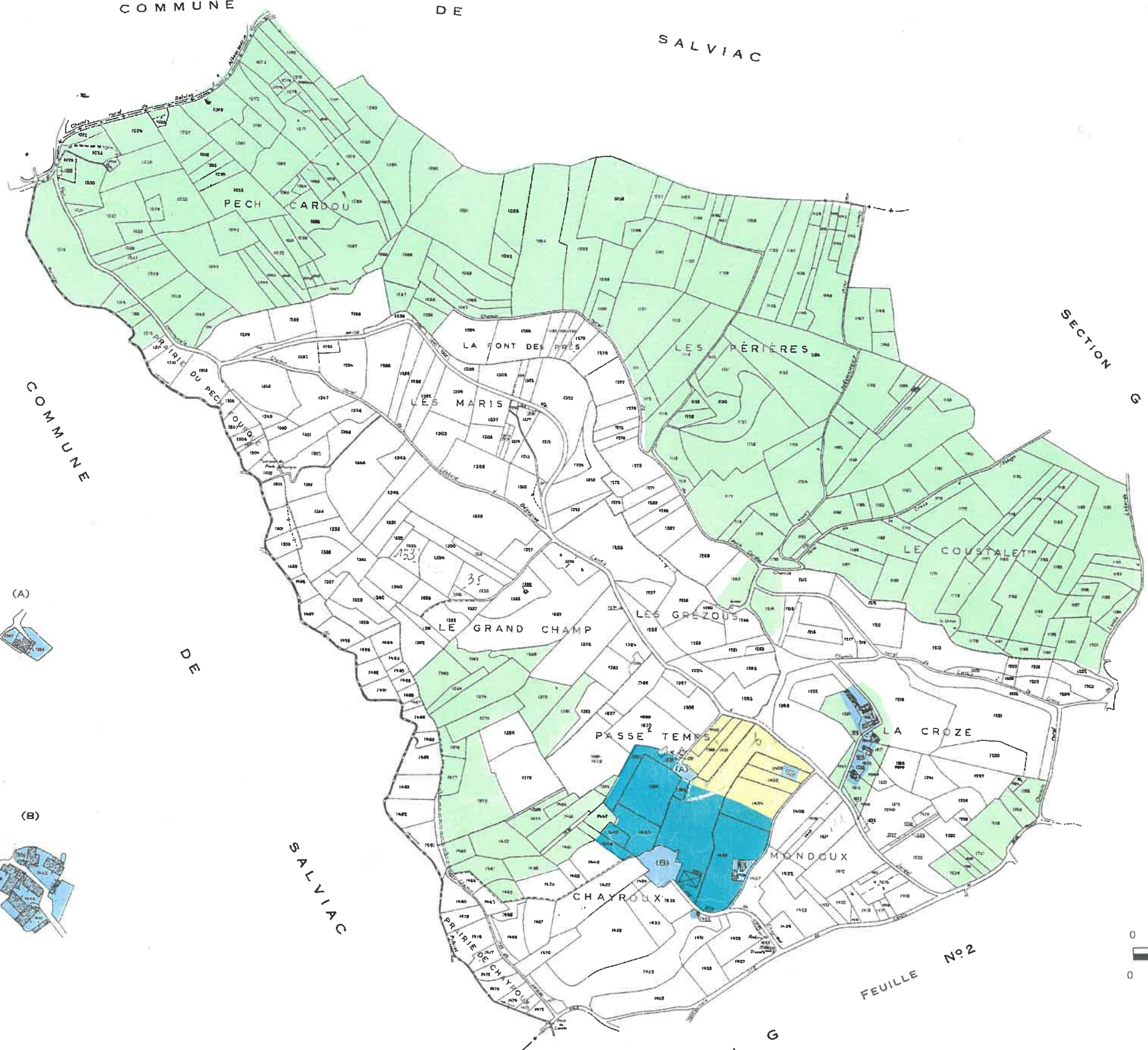
Développements en marge au 1/1250

46 0 087 DÉGAGNAC G2 (N° 486 & 1021)

*à l'usage*



COMMUNE DE SALVIAC



FEUILLE No 3

FEUILLE No 2

SECTION G



DE PLAN DE POUY ET LE 192

**DÉGAGNAC**  
 (LOT)  
 SECTION G  
 FEUILLE No 3

Diagonale n° 1  
 Commune de Dégagnac  
 n° 1022 à 1515

Feuille dressée en 1835, mise à jour pour 1955



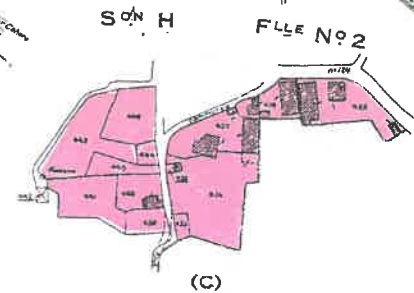
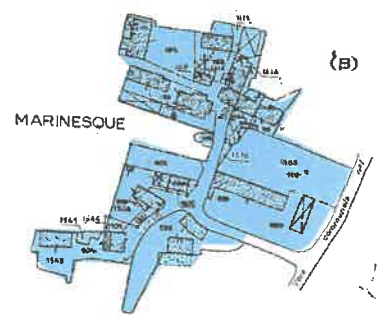
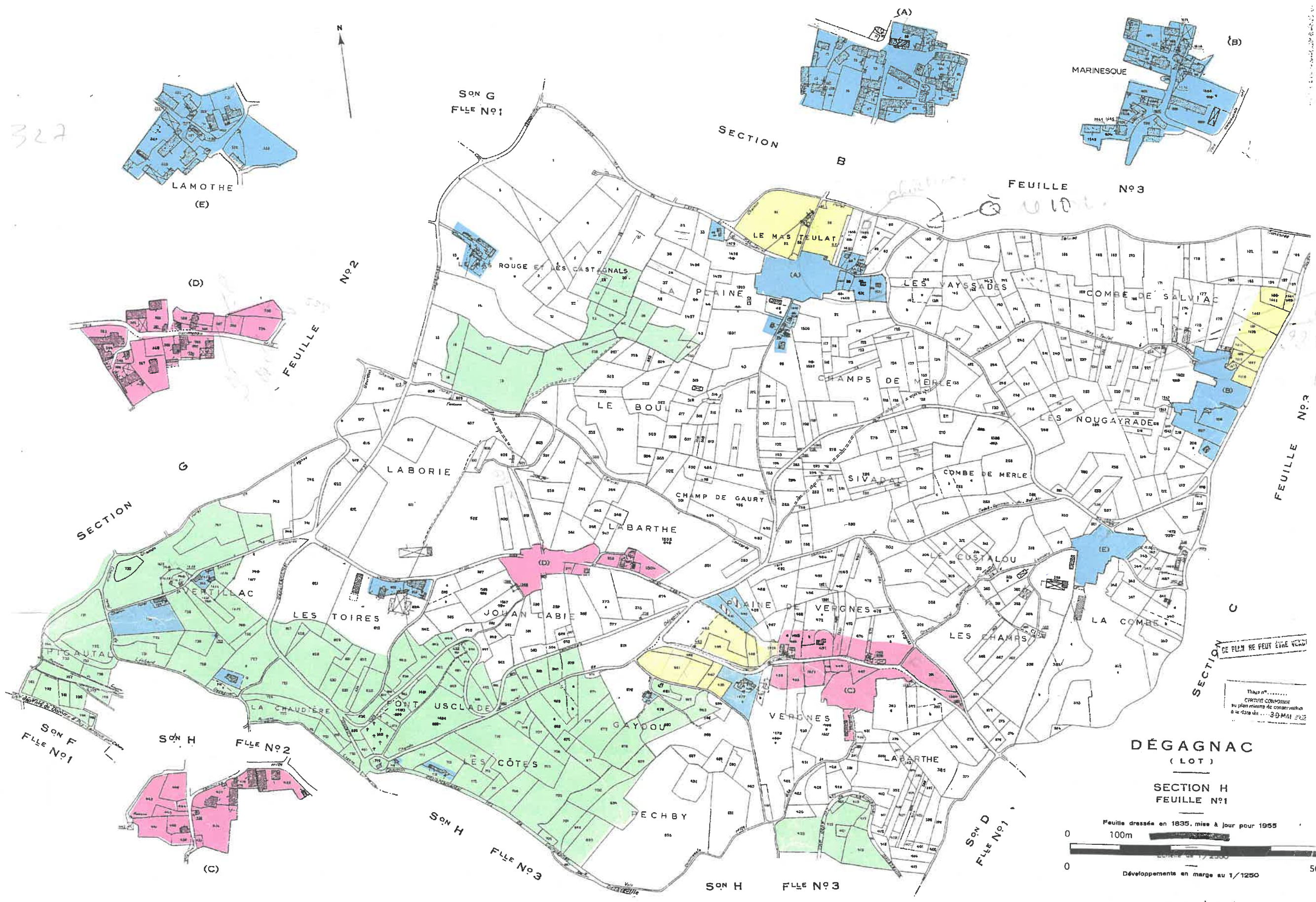
Développements en marge au 1/1250

46 0 087 DEGAGNAC G3 (N° 1022 à 1515)

*à l'usage*

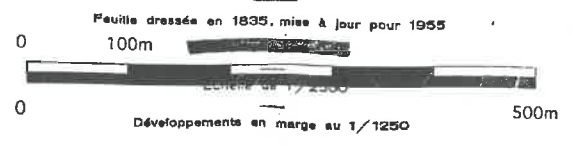


327

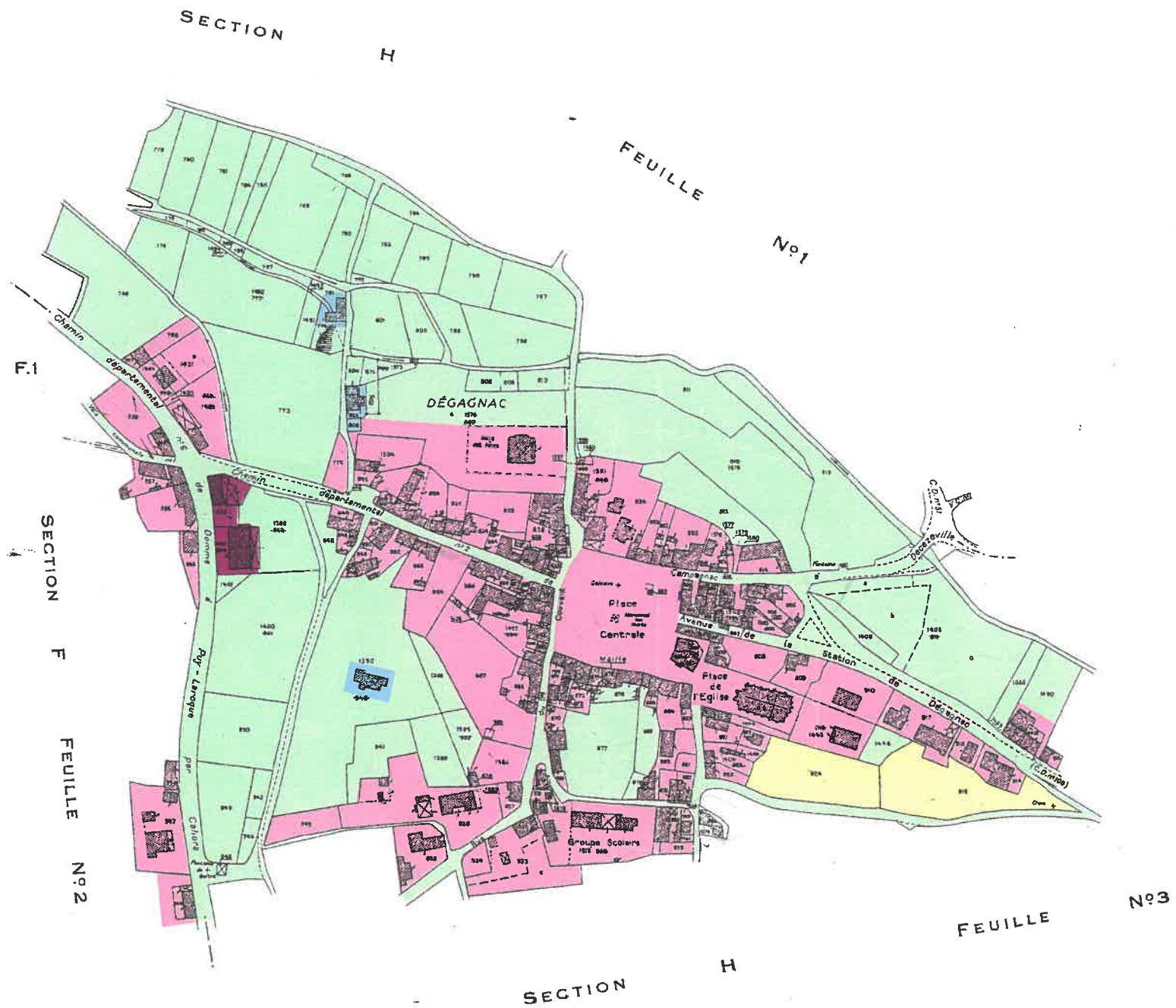


CE PLAN NE PEUT ÊTRE VENDU  
Sans n° .....  
Certificat constatant  
le plan mis en de construction  
à la date du ... 30 MAI 1952

**DÉGAGNAC**  
(LOT)  
SECTION H  
FEUILLE N°1







CE PLAN NE PEUT ÊTRE VENDU

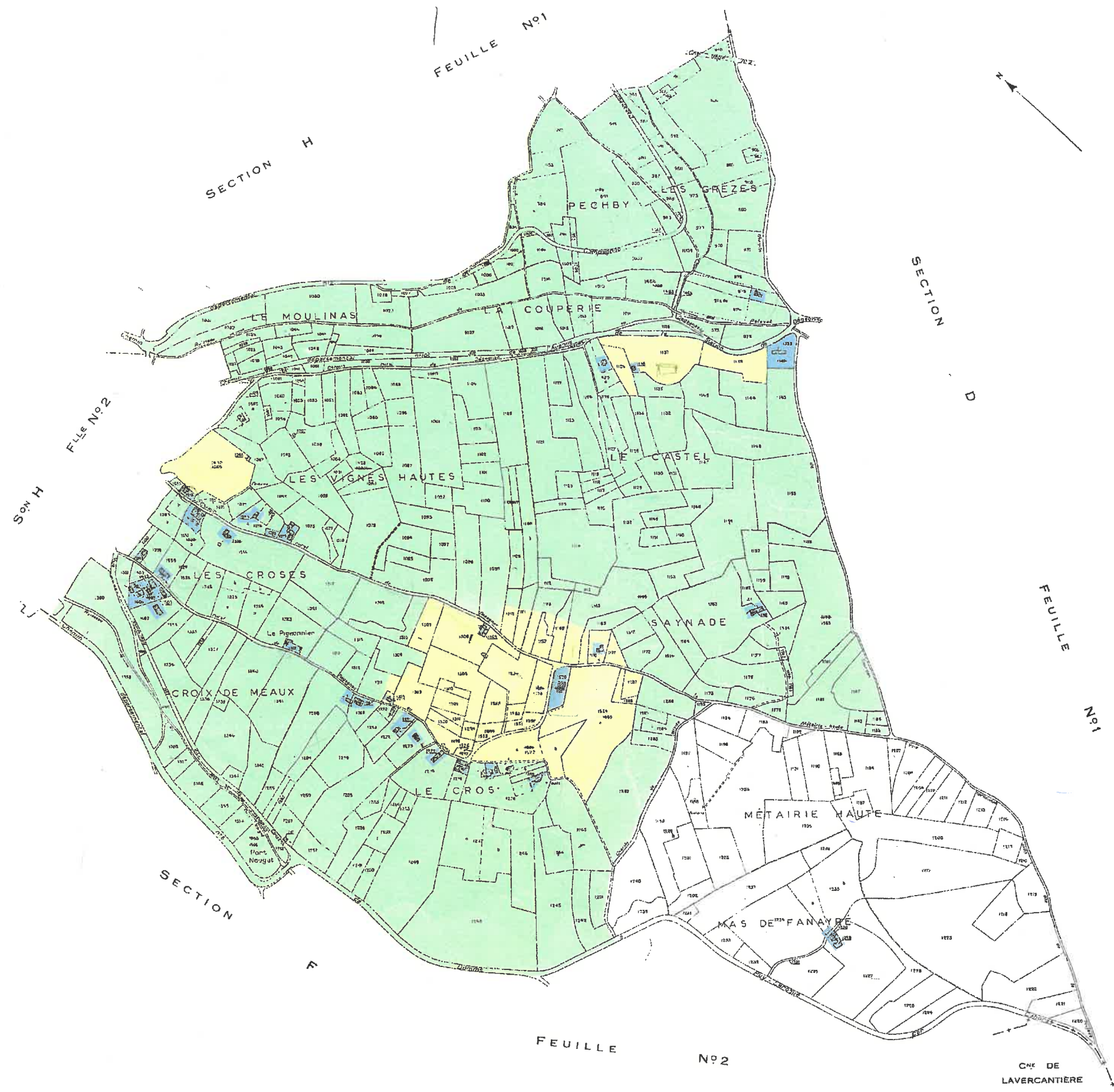
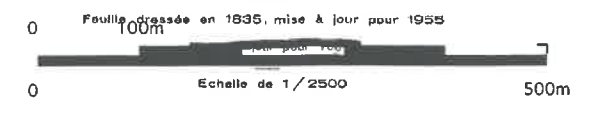
DÉGAGNAC  
( LOT )  
SECTION H  
FEUILLE N°2

Travaux effectués  
Cadrage conforme  
au plan de situation de conservation  
à la date du 30 MAI 2008





DÉGAGNAC  
( LOT )  
SECTION H  
FEUILLE N°3



Travaux n°...  
CENTRE COMMUNAL  
au plan minute de conservation  
à la date du... 22 JUN 200

48 0 087 DEGAGNAC H3 (N°s 980 à 1361)

CE PLAN NE PEUT ÊTRE VENDU

CNE DE  
LAVERCANTIERE

K